INFRASTRUKTURA I ŚRODOWISKO
NARODOWA STRATEGIA SPÓJNOŚCI

GENERALNA DYREKCJA OCHRONY ŚRODOWISKA

REGIONALNA DYREKCJA OCHRONY ŚRODOWISKA W BIAŁYMSTOKU

UNIA EUROPEJSKA
EUROPEJSKI FUNDUSZ ROZWOJU REGIONALNEGO

PLAN ZADAŃ OCHRONNYCH OBSZARU NATURA 2000

PLB 200005 Bagno Wizna

Pierwsze spotkanie Zespołu Lokalnej Współpracy 22.06.2012 r.

Fot. www

Porządek spotkania

10^{00}	Rozpoczęcie spotkania
10^{20}	Podstawy prawne i organizacja procesu tworzenia Projektu PZO
11^{40}	Przerwa na kawę
12^{00}	Charakterystyka obszaru PLB 200005 Bagno Wizna
12^{40}	Analiza dokumentu Standardowego Formularza Danych Obszaru Natura 2000
13^{10}	Omówienie szablonu projektu dokumentacji Planu
13^{30}	Przerwa na kawę
13^{50}	Prezentacja harmonogramu prac i spotkań na kolejne etapy Planu
14^{10}	Dyskusja
14^{30-50}	Obiad
15^{30}	Zakończenie spotkania

Sprawy organizacyjne

- Lista obecności – prosimy o wpisanie danych teleadresowych
- Deklaracja uczestnictwa w Zespole Lokalnej Współpracy (ZLW)
- Oświadczenie – zgoda na przetwarzanie danych osobowych na potrzeby Projektu Planu Zadań Ochronnych (PZO)

Sprawy organizacyjne

Planista regionalny - **Iwona Naliwajek** tel. (85) 7406981 wew. 47

inaliwajek@rdos.gov.pl

Koordynator Planu - **Janusz Porowski** tel. 0606 242 769

Janusz.Porowski@bialystok.buligl.pl

Cel dzisiejszego spotkania …





Cel Projektu

Stworzenie podstaw skutecznego zarządzania obszarem Natura 2000 poprzez opracowanie **planu zadań ochronnych,** zapewniającego zachowanie lub odtworzenie właściwego stanu ochrony przedmiotów ochrony, przy jednoczesnym stworzeniu warunków społecznych, umożliwiających wdrożenie tego planu w życie

NATURA 2000

Podstawa prawna:

a) art. 28 ustawy z dnia 16 kwietnia 2004 r. **o ochronie przyrody** (Dz. U. z 2009 r. Nr 151, poz. 1220, z późn. zm.)

b) art. 39 ustawy z dnia 3 października 2008 r**. o udostępnianiu informacji o środowisku** i jego ochronie, udziale społeczeństwa w ochronie środowiska oraz o ocenach oddziaływania na środowisko (Dz. U. z 2008 r. Nr 199, poz. 1227, z późn. zm.)

c) rozporządzeniem Ministra Środowiska z dnia 17 lutego 2010 roku **w sprawie sporządzania projektu planu zadań ochronnych** dla obszaru Natura 2000
(Dz. U. z 2010 r. Nr 34 poz. 186, z późn. zm.)

Ustawa
z dnia 16 kwietnia 2004 r.
o ochronie przyrody

Art. 28

1. Dla obszaru Natura 2000 sprawujący nadzór nad obszarem sporządza projekt planu zadań ochronnych na okres 10 lat; pierwszy projekt sporządza się w terminie 6 lat od dnia zatwierdzenia obszaru przez Komisję Europejską jako obszaru mającego znaczenie dla Wspólnoty lub od dnia wyznaczenia obszaru specjalnej ochrony ptaków.

cd. Art. 28

5. Regionalny dyrektor ochrony środowiska ustanawia, w drodze aktu prawa miejscowego w formie zarządzenia, plan zadań ochronnych dla obszaru Natura 2000, kierując się koniecznością utrzymania i przywracania do właściwego stanu ochrony siedlisk przyrodniczych oraz gatunków roślin i zwierząt, dla których ochrony wyznaczono obszar Natura 2000.

cd. Art. 28

11. Planu zadań ochronnych nie sporządza się dla obszaru Natura 2000 lub jego części:

2) pokrywającego się w całości lub w części z obszarem parku narodowego, rezerwatu przyrody lub parku krajobrazowego, dla których ustanowiono plan ochrony uwzględniający zakres, o którym mowa w ust. 10
3) pokrywającego się w całości lub w części z obszarem parku narodowego, rezerwatu przyrody, dla których ustanowiono zadania ochronne (…)

cd. Art. 28

11. Planu zadań ochronnych nie sporządza się dla obszaru Natura 2000 lub jego części:

3a) pokrywającego się w całości lub w części z obszarem nadleśnictwa, dla którego ustanowiony plan urządzenia lasu został poddany ocenie oddziaływania na środowisko

Art. 32

[4. Na terenie zarządzanym przez Państwowe Gospodarstwo Leśne Lasy Państwowe znajdującym się na obszarze Natura 2000 zadania w zakresie ochrony przyrody wykonuje samodzielnie miejscowy nadleśniczy, zgodnie z ustaleniami planu zadań ochronnych lub planu ochrony obszaru Natura 2000 uwzględnionymi w planie urządzania lasu.] **<4. Na terenie zarządzanym przez Państwowe Gospodarstwo Leśne Lasy Państwowe, na którym znajduje się obszar Natura 2000, zadania w zakresie ochrony przyrody wykonuje samodzielnie miejscowy nadleśniczy, zgodnie z ustaleniami planu urządzenia lasu.>**	**Nowe brzmienie ust. 4 i 5 w art. 32 wchodzi w życie z dn. 1.01.2012 r. (Dz. U. z 2011 r. Nr 224, poz. 1337).**

cdn. Art. 28

10. Plan zadań ochronnych dla obszaru Natura 2000 zawiera:

1) opis granic obszaru i mapę;
2) identyfikację istniejących i potencjalnych zagrożeń dla zachowania właściwego stanu ochrony przedmiotów ochrony;
3) cele działań ochronnych;
4) określenie działań ochronnych ze wskazaniem podmiotów odpowiedzialnych za ich wykonanie i obszarów ich wdrażania, w tym w szczególności działań dotyczących:
   a) ochrony czynnej
   b) monitoringu stanu przedmiotów ochrony oraz monitoringu realizacji celów
   c) uzupełnienia stanu wiedzy o przedmiotach ochrony
5) wskazania do zmian w istniejących studiach uwarunkowań i kierunków zagospodarowania przestrzennego gmin, miejscowych planach zagospodarowania przestrzennego, (…), **jeżeli są niezbędne dla utrzymania lub odtworzenia właściwego stanu ochrony** przedmiotów ochrony;
6) wskazanie terminu sporządzenia, w razie potrzeby, planu ochrony.

Rozporządzeniem Ministra Środowiska
z dnia 17 lutego 2010 roku w sprawie sporządzania
projektu planu zadań ochronnych dla obszaru Natura 2000

§ 1. Rozporządzenie określa dla obszaru Natura 2000, zwanego dalej „obszarem”:

1) tryb sporządzania projektu planu zadań ochronnych;

2) zakres prac koniecznych dla sporządzenia projektu planu zadań ochronnych;

3) tryb dokonywania zmian w planie zadań ochronnych.

INFRASTRUKTURA I ŚRODOWISKO
NARODOWA STRATEGIA SPÓJNOŚCI

GENERALNA DYREKCJA OCHRONY ŚRODOWISKA

REGIONALNA DYREKCJA OCHRONY ŚRODOWISKA W BIAŁYMSTOKU

UNIA EUROPEJSKA
EUROPEJSKI FUNDUSZ ROZWOJU REGIONALNEGO

Nowelizacja rozporządzenia

DZIENNIK USTAW
RZECZYPOSPOLITEJ POLSKIEJ

Warszawa, dnia 11 maja 2012 r.

Poz. 506

ROZPORZĄDZENIE
MINISTRA ŚRODOWISKA[1)]

z dnia 17 kwietnia 2012 r.

zmieniające rozporządzenie w sprawie sporządzania projektu planu zadań ochronnych dla obszaru Natura 2000

§ 1. (…) otrzymuje brzmienie:

„a) działań ochronnych zapewniających możliwość monitoringu osiągnięcia celów działań ochronnych, a zwłaszcza monitoringu przyjętych parametrów stanu ochrony przedmiotów ochrony, a dla obszaru znajdującego się na terenie gospodarstwa rolnego lub jego części z podziałem na działania:

– obligatoryjne,

– fakultatywne,”.

Ustawa z dnia 3 października 2008 r. o udostępnianiu informacji o środowisku i jego ochronie, udziale społeczeństwa w ochronie środowiska oraz o ocenach oddziaływania na środowisko

art. 39

1. Organ opracowujący projekt dokumentu (…), bez zbędnej zwłoki, podaje do publicznej wiadomości informację o:

1) przystąpieniu do opracowywania projektu i o jego przedmiocie;

2) możliwościach zapoznania się z niezbędną dokumentacją sprawy oraz o miejscu, w którym jest ona wyłożona do wglądu;

3) możliwości składania uwag i wniosków;

4) sposobie i miejscu składania uwag i wniosków;

5) organie właściwym do rozpatrzenia uwag i wniosków.

Plan Zadań Ochronnych (PZO) ≠ Plan Ochrony (PO)

PZO jest dokumentem znacznie prostszym i tańszym niż PO.

Tworzony jest na podstawie dostępnych informacji, uzupełnionych tylko prostą, terenową oceną stanu przedmiotów ochrony.

Do PO trzeba skompletować spójną wiedzę o przedmiotach ochrony i uwarunkowaniach ich ochrony, wykonując niezbędne inwentaryzacje (duża pracochłonność prac terenowych) i ekspertyzy.

Plan zadań ochronnych	Plan ochrony
sporządzany na 10 lat;	sporządzany na 20 lat;
zarządzenie Dyrektora Ochrony Środowiska (RDOŚ);	rozporządzenie Ministra Środowiska;
obowiązkowy dla każdego obszaru Natura 2000;	nieobowiązkowy;
sporządzany dla całości obszaru Natura 2000, z wyłączeniem obszarów morskich i obszarów na których funkcjonują inne plany;	stabilny, długookresowy program ochrony; może być zmieniony w trakcie realizacji tylko w szczególnych przypadkach;
wprowadza działania, które nie budzą wątpliwości ,a są niezbędne dla zachowania przedmiotów ochrony;	sporządzany na podstawie inwentaryzacji i badań w niezbędnym zakresie;
zawiera tylko cele do osiągnięcia na 10 lat;	może ustalać reguły lokalizacji zabudowy, infrastruktury technicznej, komunikacyjnej i edukacyjnej;
sporządzany na podstawie istniejącej wiedzy uzupełnionej o podstawowe prace terenowe;	może ustalać ramowe warunki realizowanych i planowanych przedsięwzięć mogących znacząco negatywnie oddziaływać na obszar Natura 2000;
formułuje wnioski do zmian w istniejących studiach i planach zagospodarowania przestrzennego;	formułuje wnioski do zmian w istniejących studiach i planach zagospodarowania przestrzennego.
identyfikuje potrzebę sporządzenia planu ochrony dla części lub całości obszaru.	

Cele szczegółowe PZO:

— określenie stanu w jakim znajdują się siedliska przyrodnicze oraz gatunki roślin i zwierząt, dla których ochrony wyznaczono obszar Natura 2000;

— identyfikacja istniejących i potencjalnych zagrożeń dla zachowania właściwego stanu ochrony siedlisk przyrodniczych oraz gatunków roślin i zwierząt i ich siedlisk będących przedmiotami ochrony;

— ustalenie działań ochronnych ze wskazaniem podmiotów odpowiedzialnych za ich wykonanie i obszarów ich wdrażania;

cdn.

— ustalenie koniecznych zmian w istniejących dokumentach planistycznych obowiązujących na terenie ostoi, dotyczące eliminacji lub ograniczenia zagrożeń wewnętrznych lub zewnętrznych, jeżeli są niezbędne dla utrzymania lub odtworzenia właściwego stanu ochrony siedlisk i gatunków;

— identyfikacja potrzeby sporządzenia planu ochrony dla części lub całości obszaru.

Proces tworzenia projektu

Etap I - - - - - - - - - - - Przygotowawczy

Etap II - - - - - - - - - - - Opracowanie projektu PZO

Etap III - - - - - - - - - - - Ustanowienie PZO

Etap I. Przygotowawczy

- ustalenie terenu objętego projektem PZO;
- ustalenie przedmiotów ochrony objętych projektem PZO;
- opracowanie opisu założeń do sporządzania projektu PZO;
- podanie do publicznej wiadomości informacji o przystąpieniu do sporządzenia projektu PZO;
- organizacja systemu komunikacji stron zainteresowanymi funkcjonowaniem ostoi – „grupa interesu”;
- utworzenie Zespołu Lokalnej Współpracy (ZLW).

Etap II. Opracowanie projektu PZO

- prace studyjne oraz terenowe;
- aktywny udział Zespołu Lokalnej Współpracy (ZLW);
- zbieranie i rozpatrywanie uwag i wniosków na poszczególnych etapach pracy nad PZO;
- spotkania dyskusyjne.

Fot. Cezary Popławski

Fot. BULiGL

Etap III. Ustanowienie Planu

- opracowanie projektu zarządzenia i dokumentacji planu;
- opiniowanie projektu planu zadań ochronnych przez Zespół Doradztwa Merytorycznego – recenzenci GDOŚ;
- konsultacje społeczne – wyłożenie dokumentu;
- ustanowienie planu zadań ochronnych obszaru Natura 2000 zarządzeniem Regionalnego Dyrektora Ochrony Środowiska.

Zespół Lokalnej Współpracy

Zespół Lokalnej Współpracy (ZLW)

Planowanie ochrony obszaru Natura 2000 – każdy zainteresowany może mieć wpływ !

- Proces tworzenia z udziałem społeczeństwa;
- Sporządzający projekt PZO powinien umożliwić zainteresowanym osobom i podmiotom, prowadzącym działalność w obrębie obszaru Natura 2000, udział w pracach związanych ze sporządzeniem projektu (ZLW);
- Każdy ma prawo głosu;
- Miejsce, gdzie wpływa się na tworzenie lokalnego prawa - propozycje wpisów i zmian do MPZP, SUiKZP.

Skład Zespołu Lokalnej Współpracy

Użytkownicy/zarządcy terenu →	Zarządcy gruntów - urząd gminy, nadleśnictwa, RZGW, park narodowy, rolnicy, lokalni przedsiębiorcy i inne
Podejmujący decyzje →	Urząd gminy, starostwo powiatowe, nadleśnictwa, RZGW, park narodowy, RDOŚ i inne
Związki, organizacje, stowarzyszenia mające w statucie działalność na rzecz ochrony przyrody →	Pozarządowe organizacje ekologiczne (NGOs), organizacje, towarzystwa regionalne
Inni →	Mieszkańcy gminy, hotelarze, inwestorzy, gospodarstwa agroturystyczne, pracownicy naukowi i inni

A o czym nie będzie dyskusji

- Czy obszar Natura 2000 powinien istnieć,
- O wymogach wynikających z prawa wspólnotowego i krajowego,
- Proces sporządzania projektu PZO nie jest miejscem negocjacji dopuszczalności/niedopuszczalności jakichkolwiek inwestycji na obszarze Natura 2000

A o czym nie będzie dyskusji

Dziennik Ustaw Nr 213 — 15106 — Poz. 1397

1397

ROZPORZĄDZENIE RADY MINISTRÓW

z dnia 9 listopada 2010 r.

w sprawie przedsięwzięć mogących znacząco oddziaływać na środowisko[1)]

Na podstawie art. 60 ustawy z dnia 3 października 2008 r. o udostępnianiu informacji o środowisku i jego ochronie, udziale społeczeństwa w ochronie środowiska oraz o ocenach oddziaływania na środowisko (Dz. U. Nr 199, poz. 1227, z późn. zm.[2)]) zarządza się, co następuje:

§ 1. Rozporządzenie określa:

1) rodzaje przedsięwzięć mogących zawsze znacząco oddziaływać na środowisko;

2) rodzaje przedsięwzięć mogących potencjalnie znacząco oddziaływać na środowisko;

d) środków ochrony roślin oraz produktów biobójczych,

e) materiałów wybuchowych;

2) instalacje do wytwarzania podstawowych produktów farmaceutycznych z zastosowaniem procesów chemicznych lub biologicznych;

3) elektrownie konwencjonalne, elektrociepłownie lub inne instalacje do spalania paliw w celu wytwarzania energii elektrycznej lub cieplnej, o mocy cieplnej nie mniejszej niż 300 MW rozumianej jako ilość energii wprowadzonej w paliwie do instalacji w jednostce czasu przy ich nominalnym obciążeniu;

A o czym nie będzie dyskusji?

- Czy można wyłączyć teren z granic obszaru Natura 2000?
  - jest to możliwe wyłącznie pod warunkiem dostarczenia „dowodu wysokiej jakości”, że teren znalazł się w obszarze tylko i wyłącznie w wyniku błędu

Zespół Lokalnej Współpracy

- grupa osób bezpośrednio zaangażowana w planowanie ochrony;
- bierze udział w spotkaniach dyskusyjnych;
- osoby tej grupy zobowiązują się do aktywnego uczestnictwa w zebraniach, warsztatach itp.

UCZESTNICTWO

↓

DYSKUSJA

↓

WKŁAD MERYTORYCZNY

Przerwa na kawę

Charakterystyka obszaru

PLB 200005 Bagno Wizna - obszar specjalnej ochrony ptaków (OSO)

Ale po co ?

Celem głównym funkcjonowania obszarów Natura 2000 jest zachowanie określonych gatunków ptaków, które uważa się za cenne i zagrożone wyginięciem w skali całej Europy.

Cel realizowany jest poprzez wyznaczenie i objęcie ochroną obszarów, na których gatunki te występują.

Załącznik I Dyrektywy Rady 2009/147/WE z 30 listopada 2009

PLB 200005 Bagno Wizna

Status ostoi:

ROZPORZĄDZENIE MINISTRA ŚRODOWISKA z dnia 12 stycznia 2011 r. w sprawie obszarów specjalnej ochrony ptaków

§ 1. Rozporządzenie określa nazwę, położenie administracyjne, obszar specjalnej ochrony ptaków i mapę obszaru oraz cel i przedmiot ochrony

PLB 200005 Bagno Wizna

Granice obszarów Natura 2000 dostępne zgodnie z Dyrektywą INSPIRE!

Krok pierwszy

– w dowolnej przeglądarce internetowej uruchom stronę: www.geoportal.gov.pl

Krok drugi

– po załadowaniu strony, wybierz z prawego menu przycisk *MAPY*

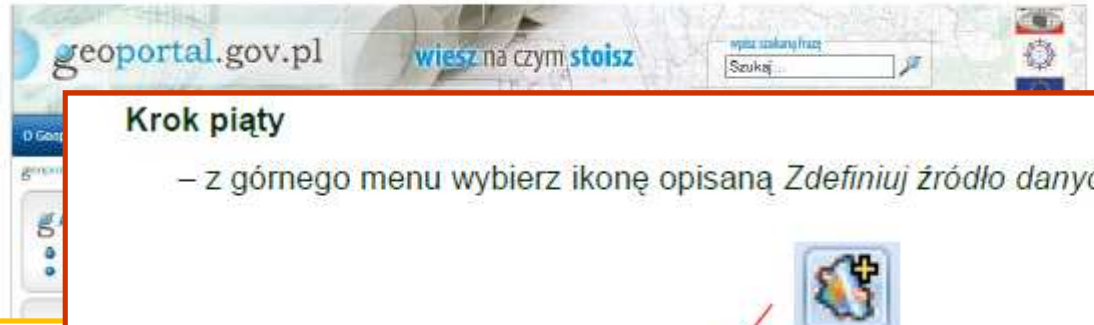

Krok piąty

– z górnego menu wybierz ikonę opisaną *Zdefiniuj źródło danych*

http://www.gdos.gov.pl/News/view/1921/Granice_obszarow_Natura_2000_dostepne_zgodnie_z_INSPIRE

Krok siódmy

– teraz możesz korzystać z wszystkich funkcji strony MAPY np. zobaczyć jak blisko mieszkasz, pracujesz lub wypoczywasz obszaru chronionego

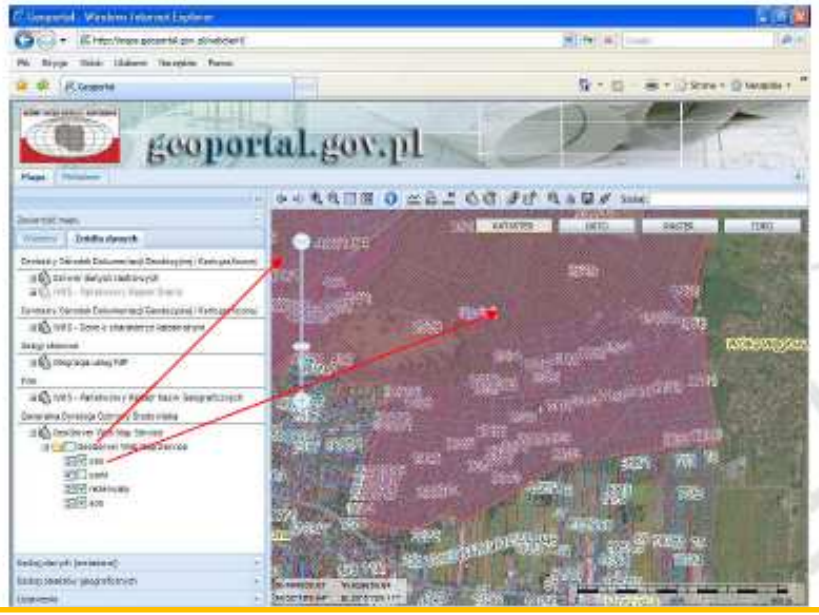

Powierzchnia – **14 471,0** ha

Położenie (powiat łomżyński)
Gmina Łomża – 523,17 ha
Gmina Wizna – 2269.22 ha

Położenie (powiat zambrowski)
Gmina Rutki – 8010,87 ha

Położenie (powiat białostocki)
Gmina Zawady – 3667,59 ha

Nadzór nad obszarem – Regionalna Dyrekcja Ochrony Środowiska w Białymstoku

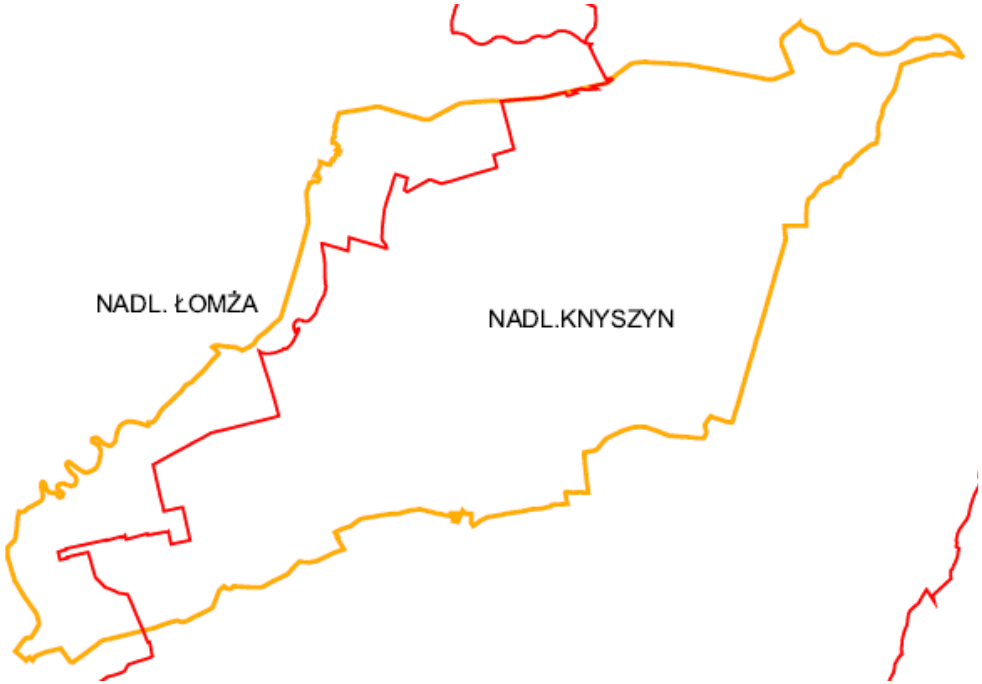

Zarządzanie obszarem:

Grunty prywatne i inne	13192,5 ha	91,2 %
Nadleśnictwo Łomża	0 ha	0 %
Nadleśnictwo Knyszyn	1278,5 ha	8,8 %

Formy ochrony przyrody

- Rezerwat Bagno Wizna I
- Rezerwat Bagno Wizna II
- Obszar Natura 2000
  - PLH Ostoja Narwiańska
- Obszar Natura 2000
  - PLH Dolina Biebrzy

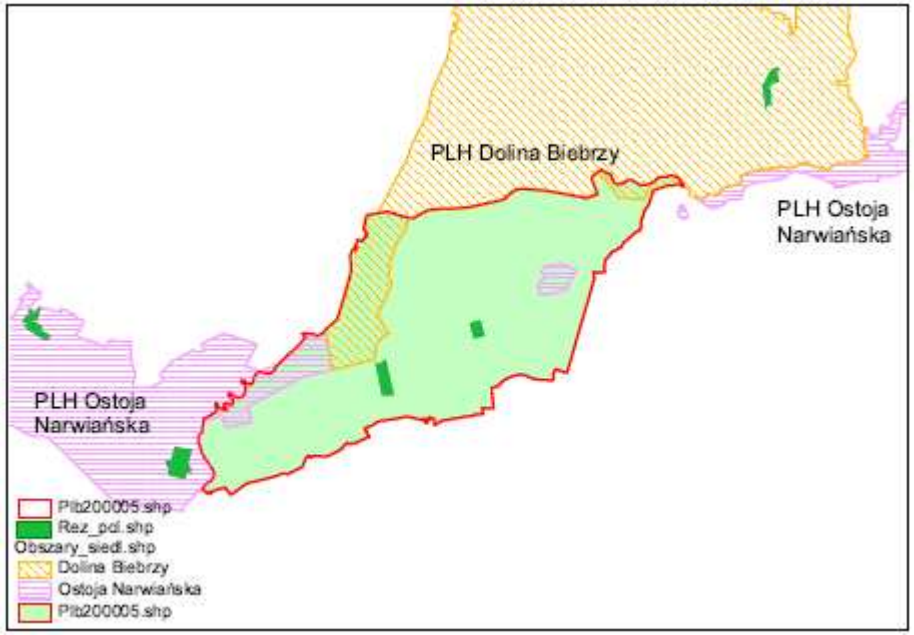

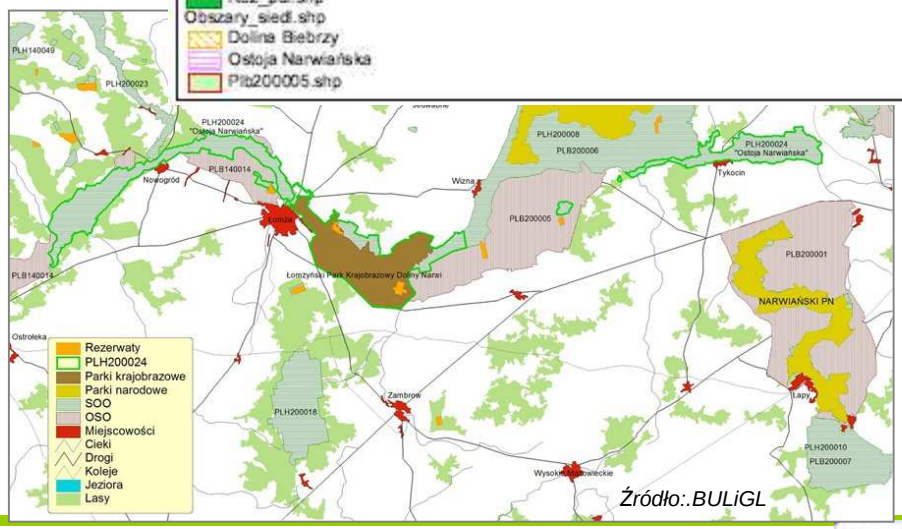

Źródło:.BULiGL

Wartości przyrodnicze:

Stwierdzono występowanie	-	192 gat.
Ptaki lęgowe	-	147 gat.
Ptaki z Załącznika I DP	-	38 gat.
Polska Czerwona Księga Zwierząt	-	17 gat.

Źródło: www

Gatunki kwalifikujące utworzenie obszaru Natura 2000:
- Błotniak łąkowy
- Derkacz
- Dubelt
- Wodniczka
- Jarzębatka

Wartości przyrodnicze:

Bardzo ważna ostoja (1 z 10 w PL) dla gatunków:

- Błotniak łąkowy
- Kropiatka
- Derkacz
- Batalion
- Dubelt
- Rybitwa białoczelna
- Rybitwa białowąsa
- Rybitwa czarna
- Wodniczka

Wartości przyrodnicze (przedmiot ochrony):

Gatunki ptaków z Załącznika I*	-	38	(13)
Ptaki Migrujące	-	4	(3)

* Dyrektywy Rady 2009/147/WE

INFRASTRUKTURA I ŚRODOWISKO
NARODOWA STRATEGIA SPÓJNOŚCI

GENERALNA DYREKCJA OCHRONY ŚRODOWISKA

REGIONALNA DYREKCJA OCHRONY ŚRODOWISKA W BIAŁYMSTOKU

UNIA EUROPEJSKA
EUROPEJSKI FUNDUSZ ROZWOJU REGIONALNEGO

Zbiór podstawowych informacji o obszarze Natura 2000

Standardowy Formularz Danych

Podstawowy dokument skupiający opis najistotniejszych informacji o obszarze Natura 2000.

Ogólnie dostępny na stronie *www.natura2000.gdos.gov.pl* .

W ramach prac nad PZO należy zweryfikować (zaktualizować) ten dokument.

FORMULARZ DANYCH 1

NATURA 2000
STANDARDOWY FORMULARZ DANYCH

DLA OBSZARÓW SPECJALNEJ OCHRONY (OSO)
DLA OBSZARÓW SPEŁNIAJĄCYCH KRYTERIA OBSZARÓW O ZNACZENIU WSPÓLNOTOWYM (OZW)
I
DLA SPECJALNYCH OBSZARÓW OCHRONY (SOO)

1. IDENTYFIKACJA OBSZARU

1.1. TYP	1.2. KOD OBSZARU	1.3. DATA OPRACOWANIA	1.4. DATA AKTUALIZACJI
A	PLB200005	2006-11	2011-09

1.5 POWIĄZANIA Z INNYMI OBSZARAMI NATURA 2000

1.6. INSTYTUCJA LUB OSOBA ZBIERAJĄCA INFORMACJE:
Departament Obszarów Natura 2000, Generalna Dyrekcja Ochrony Środowiska

1.7. NAZWA OBSZARU:
Bagno Wizna

1.8. WSKAZANIE I ZAKLASYFIKOWANIE OBSZARU:
DATA ZAPROPONOWANIA JAKO OZW DATA ZATWIERDZENIA JAKO OZW

INFRASTRUKTURA I ŚRODOWISKO
NARODOWA STRATEGIA SPÓJNOŚCI

GENERALNA DYREKCJA OCHRONY ŚRODOWISKA

REGIONALNA DYREKCJA OCHRONY ŚRODOWISKA W BIAŁYMSTOKU

UNIA EUROPEJSKA
EUROPEJSKI FUNDUSZ ROZWOJU REGIONALNEGO

Formularz danych PLB 200005

3.2. GATUNKI, których dotyczy Artykuł 4 Dyrektywy Rady 79/409/EWG i gatunki wymienione w Załączniku II Dyrektywy Rady 92/43/EWG oraz ocena znaczenia obszaru dla tych gatunków

3.2.a. PTAKI wymienione w Załączniku I Dyrektywy Rady 79/409/EWG

KOD	NAZWA	POPULACJA				OCENA ZNACZENIA OBSZARU			
		OSIADŁA	MIGRUJĄCA						
			Rozrodcza	Zimująca	Przelotna	Populacja	Stan zach.	Izolacja	Ogólnie
A021	*Botaurus stellaris*		8			D			
A030	*Ciconia nigra*		1			D			
A031	*Ciconia ciconia*		52			D			
A072	*Pernis apivorus*		6			D			
A074	*Milvus milvus*		0-1			D			
A075	*Haliaeetus albicilla*		2			D			
A080	*Circaetus gallicus*		0-1			D			
A081	*Circus aeruginosus*		19-20			D			
A084	*Circus pygargus*		13-14			C	A	C	C
A089	*Aquila pomarina*		4			D			
A119	*Porzana porzana*		11			C	A	C	C
A120	*Porzana parva*		5			D			
A122	*Crex crex*		352-365			B	A	C	B
A127	*Grus grus*		20-24			D			
A132	*Recurvirostra avosetta*		0-3			D			
A151	*Philomachus pugnax*		P?			A	A	A	A
A154	*Gallinago media*		14			B	A	B	B
A177	*Larus minutus*		0-2			D			
A193	*Sterna hirundo*		3			B	A	C	B
A195	*Sternula albifrons*		28			B	A	C	B
A196	*Chlidonias hybrida*		0-106			B	A	B	B
A197	*Chlidonias niger*		6			C	A	C	C
A215	*Bubo bubo*	2-3				D			
A222	*Asio flammeus*		P			C	A	B	C
A224	*Caprimulgus europaeus*		20			D			
A229	*Alcedo atthis*		1			D			
A234	*Picus canus*	1				D			
A236	*Dryocopus martius*	17				D			
A238	*Dendrocopos medius*	10				D			
A239	*Dendrocopos leucotos*	1				D			
A246	*Lullula arborea*		58-60			D			
A255	*Anthus campestris*		1			D			
A294	*Acrocephalus paludicola*		73-74			C	A	C	C
A307	*Sylvia nisoria*		263-300			C	C	C	C
A320	*Ficedula parva*		1			D			
A338	*Lanius collurio*		828-860			C	C	C	C
A339	*Lanius minor*		0-1			D			
A379	*Emberiza hortulana*		9			D			

3.2.b. Regularnie występujące Ptaki Migrujące nie wymienione w Załączniku I Dyrektywy Rady 79/409/EWG

KOD	NAZWA	POPULACJA				OCENA ZNACZENIA OBSZARU			
		OSIADŁA	MIGRUJĄCA						
			Rozrodcza	Zimująca	Przelotna	Populacja	Stan zach.	Izolacja	Ogólnie
A055	*Anas querquedula*		33-38			C	C	C	C
A149	*Calidris alpina*		2			D			
A160	*Numenius arquata*		16-17			C	C	C	C
A198	*Chlidonias leucopterus*		350-400			C	C	C	C

Lista gatunków ptaków –

przedmioty ochrony

Formularz danych PLB 200005

OPIS OBSZARU

Ostoja obejmuje duże torfowisko niskie o nazwie Bagno Wizna. Stanowi ono czwartą, najbardziej na południe wysuniętą część Kotliny Biebrzańskiej. Od Bagien Biebrzańskich oddziela je stożek napływowy rzeki Narwi. Od północnego zachodu ostoja sąsiaduje z Wysoczyzną Kolneńską, a od południa i wschodu z Wysoczyzną Wysokomazowiecką.
Bagno Wizna stanowi rozległe, szerokie na 10 km, płaskie i w większości silnie zatorfione obniżenie terenu, którego północnymi obrzeżami płynie Narew.
Hydrologicznie Bagno Wizna dzieli się na dwie części: madową dolinę Narwi, kształtowaną przez rzeczne wody zalewowe i drugą część torfowiskową, która została ukształtowana w warunkach silnego podsiąkania wód podziemnych napływających do kotliny z otaczających ją wysoczyzn.
Torfowiska niskie zajmują ok.70% powierzchni ostoi. Zostały w całości zmeliorowane w latach 60-tych ubiegłego wieku na potrzeby rolnictwa. Zachodnia jej część jest regularnie zalewana wodami rzecznymi. Dominują tu zbiorowiska turzycowe, a na obrzeżach występują zbiorowiska wysokich ziołorośli. Torfowiska niezalewane są porośnięte głównie trawami, lokalnie z większą domieszką turzyc i ziołorośli.
Większość otwartych środowisk Bagna Wizna jest użytkowana rolniczo. W dolinie madowej i na torfowisku są to łąki kośne i pastwiska, a na mineralnych wyniesieniach -pola uprawne. Dominują w nich drzewostany olszowe i brzozowe w średnich klasach wieku.
Osadnictwo wewnątrz Bagna Wizna jest słabo rozwinięte.

Formularz danych PLB 200005

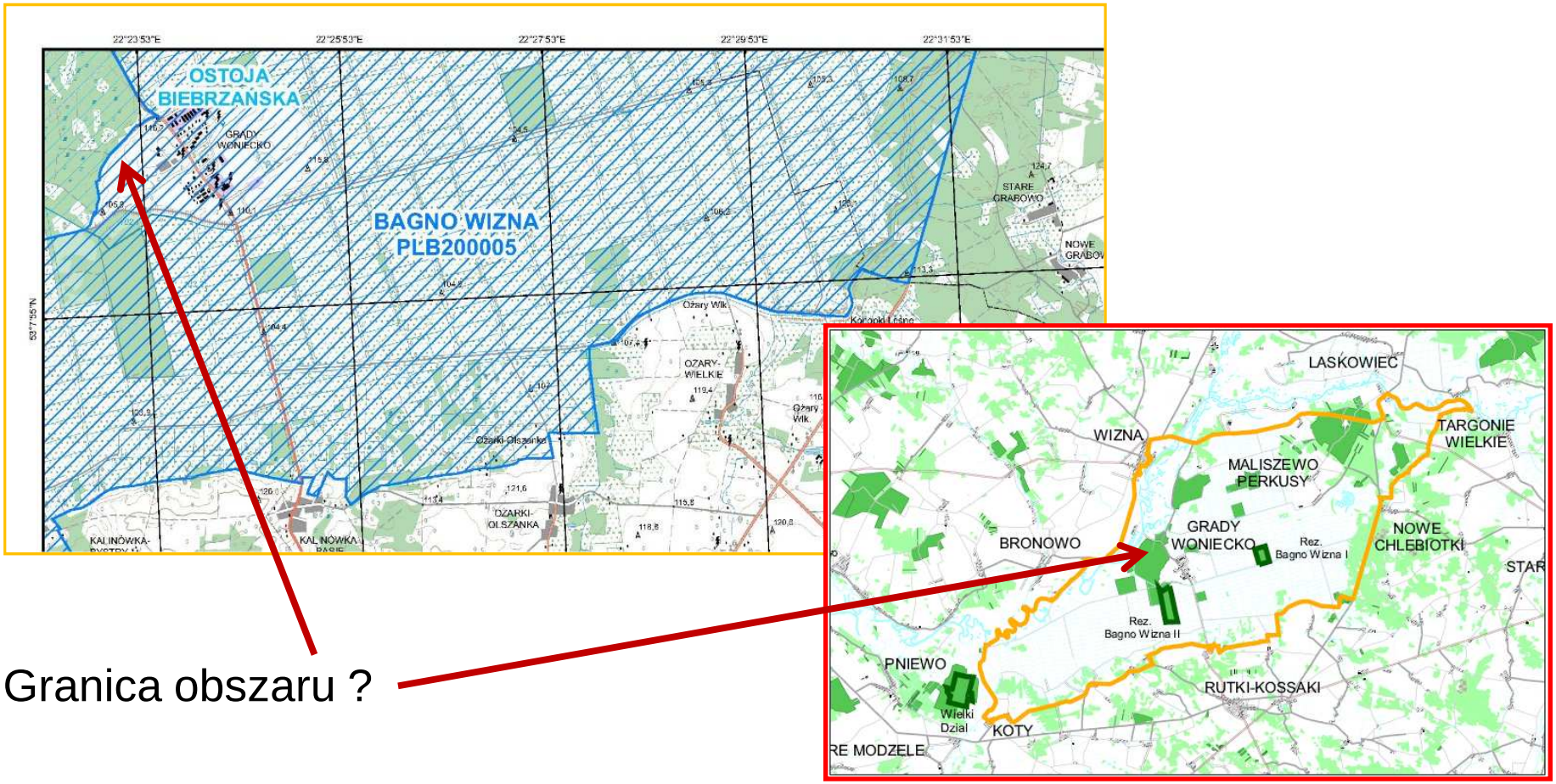

Granica obszaru ?

INFRASTRUKTURA I ŚRODOWISKO
NARODOWA STRATEGIA SPÓJNOŚCI

GENERALNA DYREKCJA OCHRONY ŚRODOWISKA

REGIONALNA DYREKCJA OCHRONY ŚRODOWISKA W BIAŁYMSTOKU

UNIA EUROPEJSKA
EUROPEJSKI FUNDUSZ ROZWOJU REGIONALNEGO

Dokumentacja projektu planu zadań ochronnych

Dokument planu tworzony jest etapowo, poprzez wypełnianie szablonu formularza PZO

Szablon projektu dokumentacji Planu

Dokumentacja Planu Zadań Ochronnych obszaru Natura 2000 *kod i nazwa obszaru* w województwie / województwach .....

1. **Etap wstępny pracy nad Planem**

1.1. **Informacje ogólne**

Nazwa obszaru	Bagno Wizna
Kod obszaru	PLB200005
Opis granic obszaru	Plik Word - załącznik do dokumentacji
SDF	Plik PDF SDF stanowiący załącznik do dokumentacji
Położenie	Woj. podlaskie, pow. białostocki gm. Zawady; pow. łomżyński gm. Łomża, gm. Wizna; pow. zambrowski gm. Rutki
Powierzchnia obszaru (w ha)	14 471,0
Status prawny	Obszar Specjalnej Ochrony ptaków (OSO) wyznaczony na podstawie Dyrektyw Rady 2009/147/WE i Rozporządzenie Ministra Środowiska z dnia 12 stycznia 2011 r. w sprawie obszarów specjalnej ochrony ptaków.
Termin przystąpienia do sporządzenia Planu	
Termin zatwierdzenia Planu	
Koordynator Planu	Janusz Porowski (tel. 606 242 769, Janusz.Porowski@bialystok.buligl.pl)
Planista Regionalny	
Sprawujący nadzór	Regionalna Dyrekcja Ochrony Środowiska w Białymstoku, ul. Dojlidy Fabryczne 23, 15-554 Białystok

1.2 Ustalenie terenu objętego Planem

1.2.1 Zestawienie dokumentów planistycznych mogących mieć wpływ na powierzchnię obszaru Natura 2000 objętą PZO

L.p.	Nazwa krajowej formy ochrony przyrody lub nadleśnictwa	Dokument planistyczny	Uzasadnienie wyłączenia części terenu ze sporządzania PZO	Powierzchnia [ha]
1	Rezerwat przyrody Bagno Wizna I	Brak	Brak	36.03

1.4. Opis założeń do sporządzenia Planu

Głównym celem opracowania Planu Zadań Ochronnych (PZO) jest utrzymanie lub odtworzenie właściwego stanu przedmiotów ochrony, który to obowiązek wynika z zapisów dyrektywy ptasiej (Dyrektywa Rady 2009/147/WE z dnia 30 listopada 2009 r. w sprawie ochrony dzikiego ptactwa)
Obszar Natura 2000 „Bagno Wizna” o powierzchni 14 471,0 ha położony jest w zachodniej części województwa podlaskiego na terenie powiatów białostockiego i łomżyńskiego.

1.5. Ustalenie przedmiotów ochrony objętych Planem

Lp.	Kod	Nazwa polska	Nazwa łacińska	% pokrycia	Pop. Osiadł.	Pop. Lęgowa	Populacja Migr.	Ocena Pop. / Stopień Reprezen.	Ocena St. zach.	Ocena Izol. / Względna powierzchnia	Ocena Ogólna	Opina dot. wpisu
Z1	**A084**	Błotniak łakowy	*Circus pygargus*			**13-14p**		**C**	**A**	**C**	**C**	
Z2												
pZ1												

1.7. Kluczowe instytucje/osoby dla obszaru i zakres ich odpowiedzialności

Instytucja/osoby	Zakres odpowiedzialności	Adres siedziby instytucji/osoby	Kontakt
Generalna Dyrekcja Ochrony Środowiska	realizacja polityki ochrony środowiska na obszarze kraju, decyzje administracyjne na poziomie krajowym, nadzór nad wszystkimi formami ochrony przyrody, w tym obszarami sieci Natura 2000, promocja i udostępnianie informacji w tym zakresie	ul. Wawelska 52/54 00-922 Warszawa	22 57-92-900 kancelaria@gdos.gov.pl
Regionalna Dyrekcja Ochrony Środowiska w Białymstoku	realizacja polityki ochrony środowiska na obszarze województwa, nadzór nad wszystkimi formami ochrony przyrody, w tym obszarami sieci Natura 2000, promocja i udostępnianie informacji w tym zakresie	ul. Dojlidy Fabryczne 23 15−554 Białystok	85 74 06 981 biuro@rdos.eu
Marszałek Województwa Podlaskiego	decyzje administracyjne władz wojewódzkich, polityka regionalna, planowanie przestrzenne, promocja regionu województwa podlaskiego, udostępnianie	Urząd Marszałkowski Województwa Podlaskiego ul. Kardynała Stefana Wyszyńskiego 1 15−888 Białystok	85 74 85 101 kancelaria@umwp-podlasie
Regionalna Dyrekcja Lasów Państwowych w Białymstoku	nadzór nad gospodarką leśną, promocja i udostępnianie informacji w zakresie ochrony przyrody i edukacji ekologicznej na obszarze Lasów Państwowych	ul. Lipowa 51 15−424 Białystok	85 74 818 00 rdlp@bialystok.lasy.gov.pl

Szerokie udostępnienie procesu tworzenia dokumentu

- strona internetowa RDOŚ Białystok

(http://www.bialystok.rdos.gov.pl/natura2000pzo)

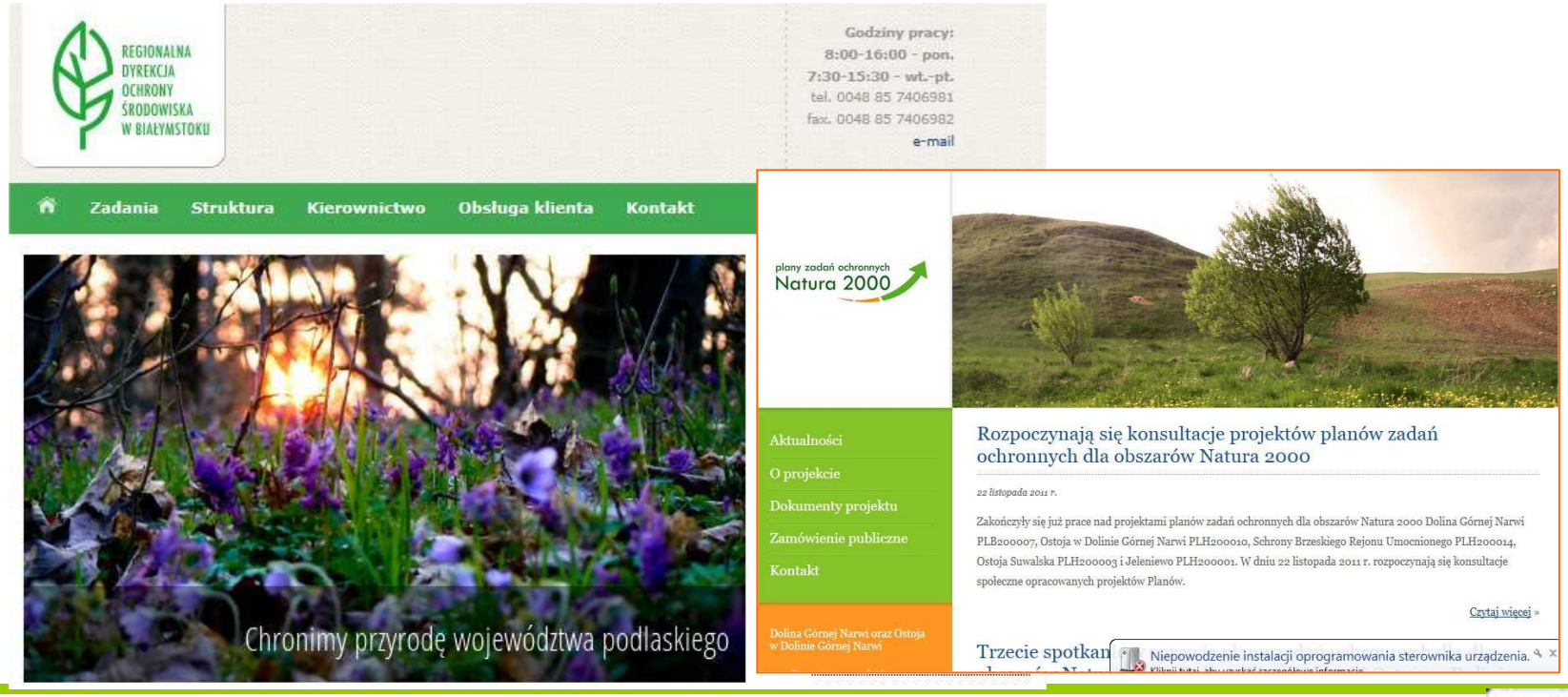

Platforma Informacyjno-Komunikacyjna (PIK)

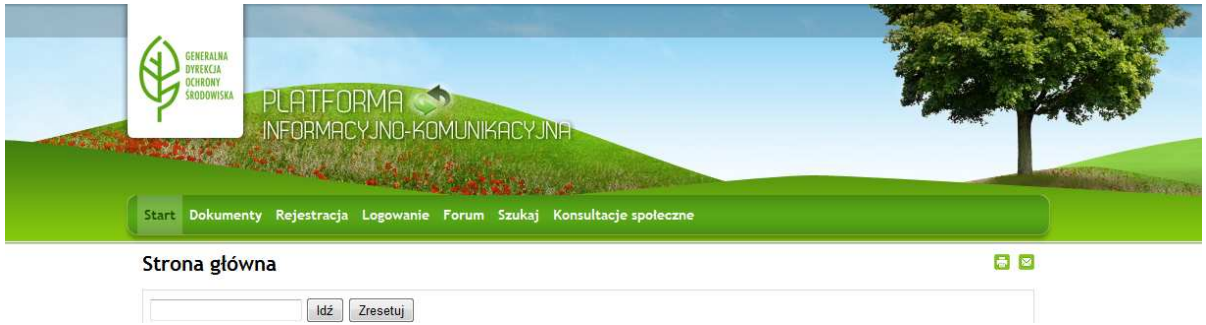

1. GDOŚ na stronie internetowej (http://pzo.gdos.gov.pl/konsultacje-spoleczne) zorganizował panel - Platformę Informacyjno-Komunikacyjną (PIK). Będą tu zamieszczane:
   - wyniki kolejnych etapów prac nad Planem,
   - wnioski, uwagi.

2. Uwagi oraz wnioski można składać również drogą pisemną wysyłając je na adres RDOŚ w Białymstoku.

3. Konsultacje społeczne realizowane są również drogą aktywnego uczestnictwa w spotkaniach Zespołu Lokalnej Współpracy (ZLW).

Przerwa

Harmonogram prac – wstępne terminy kolejnych spotkań dyskusyjnych

Etap I Przygotowawczy →

Start - 7.05.2012 r.
I spotkanie konsultacyjne – 22.06.2012r.
Termin: 60 dni od podpisania umowy

Etap II Opracowanie projektu PZO →

II spotkanie konsultacyjne – 20.08.2012 r.
III spotkanie konsultacyjne – 17.09.2012 r.
Termin: do 30 września 2012 r.

Etap III Ustanowienie PZO →

Termin: do 7 grudnia 2012 r.

Etap II – Opracowanie projektu Planu, obejmujący 3 moduły:

Moduł A

1. wykonanie opisu granic obszaru Natura 2000
2. zgromadzenie dostępnych informacji o obszarze i przedmiotach ochrony
3. weryfikacja i uzupełnienie zgromadzonej informacji

Moduł B

1. ocenę stanu ochrony przedmiotów ochrony
2. identyfikację i analizę zagrożeń
3. ustalenie celów działań ochronnych

Moduł C

1. ustalenie działań ochronnych

II spotkanie ZLW

2. ustalenie potrzeby sporządzenia planu ochrony
3. ustalenie i opracowanie wskazań do dokumentów planistycznych
4. opracowanie projektu zarządzenia i dokumentacji Planu
5. zestawienie potrzeb weryfikacji SDF obszaru i jego granic

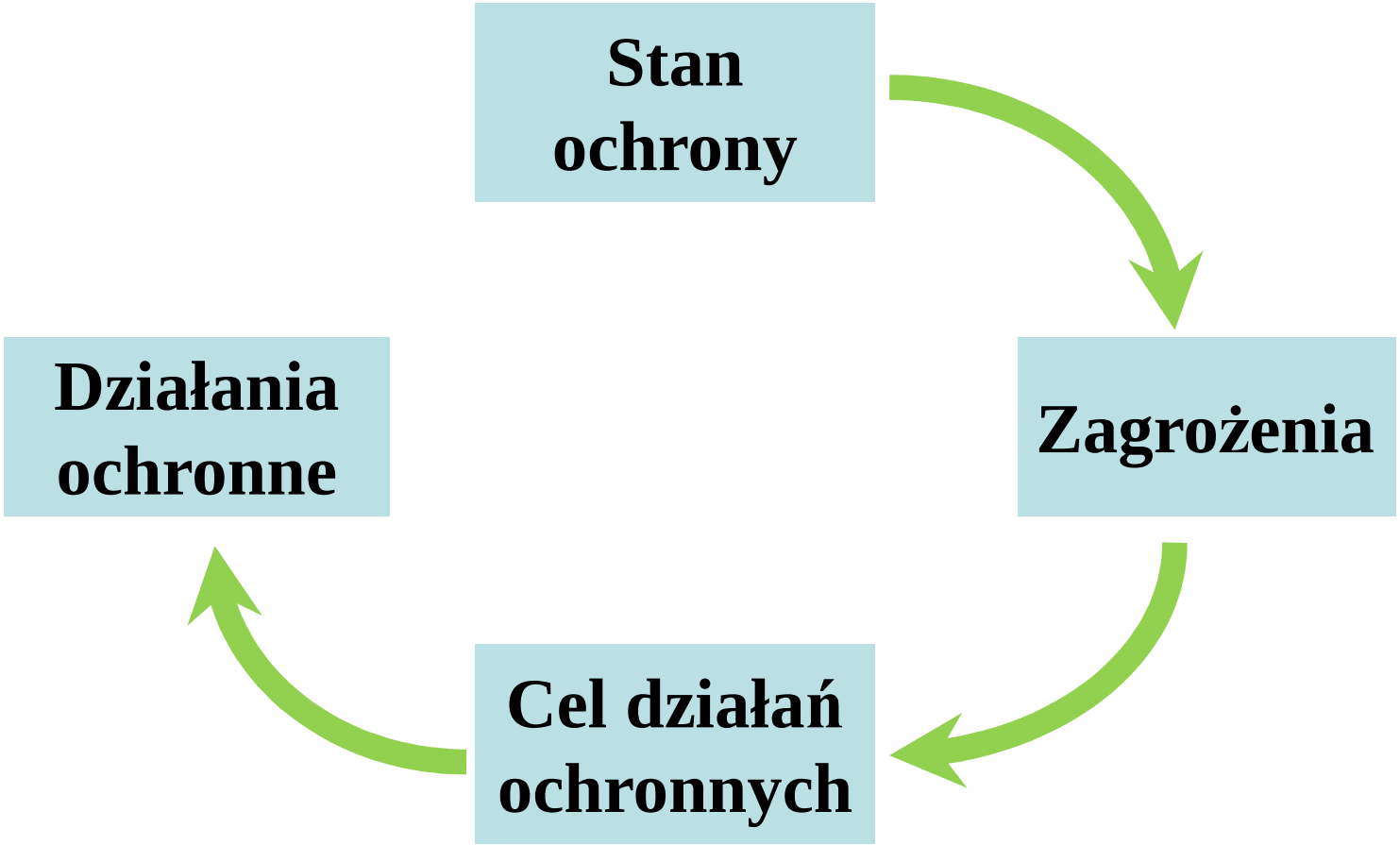
Stan ochrony
Zagrożenia
Cel działań ochronnych
Działania ochronne



5.1	Ochrona siedlisk lęgowych ptaków	1 370 zł/ha
5.2	Mechowiska	1 390 zł/ha
5.3	Szuwary wielkoturzycowe	910 zł/ha
5.4	Łąki trzęślicowe i selernicowe	1 390 zł/ha
5.5	Mur	
5.6	Pół wilg	





INFRASTRUKTURA I ŚRODOWISKO
NARODOWA STRATEGIA SPÓJNOŚCI

GENERALNA DYREKCJA OCHRONY ŚRODOWISKA

REGIONALNA DYREKCJA OCHRONY ŚRODOWISKA W BIAŁYMSTOKU

UNIA EUROPEJSKA
EUROPEJSKI FUNDUSZ ROZWOJU REGIONALNEGO

Dziękujemy za uwagę

Janusz Porowski, Karol Danik

Biuro Urządzania Lasu i Geodezji Leśnej
Oddział w Białymstoku

Biuro Urządzania Lasu i Geodezji Leśnej Oddział w Białymstoku ul. Lipowa 51, 15-424 Białystok
tel. (85) 652 21 08, faks (85) 748 19 07 sekretariat@bialystok.buligl.pl www.bialystok.buligl.pl NIP: 525-000-78-85

Prace nad PZO PB będą wykonane z użyciem możliwie najnowszych i dostępnych danych oraz metod, a w szczególności:

Pozyskanie i opracowanie danych geoprzestrzennych: nastąpi w oparciu o najbardziej aktualne dane udostępnione przez RDOŚ oraz będące w zasobie BULiGL i innych zainteresowanych podmiotów, z wykorzystaniem technik geomatycznych w środowisku GIS firmy ESRI,

Pozyskanie i opracowanie danych opisowych: nastąpi w oparciu o zestaw kwerend z wykorzystaniem technik tradycyjnych oraz platformy cyfrowej z uzupełnieniem o korespondencję dedykowaną (wg listy uzgodnionej z RDOŚ),

Weryfikacja terenowa: nastąpi w oparciu o metodę kartowania terenowego (marszrutową) z wykorzystaniem wiedzy eksperckiej, w formie kompatybilnej z danymi monitoringu krajowych zasobów siedlisk przyrodniczych i gatunków Natura 2000,

Konsultacje społeczne oraz ogólna wymiana informacji: nastąpi z wykorzystaniem systemu spotkań eksperckich, debat publicznych, terenowych wizji lokalnych, kwerend oraz tradycyjnych technik infomacyjnych – dedykowanej korespondencji seryjnej (klasycznej oraz elektronicznej),

Analizy i wnioskowanie: nastąpi w oparciu o metody geostatystyczne oraz eksperckie metody macierzowe i analizy wielokryterialne (skale własne, system punktacji zgodny z kwalifikacją stanu siedlisk z Załącznika do rozporządzenia Ministra Środowiska z dnia 17 lutego 2010 r. - SKALA OCENY STANU OCHRONY). Ocena zagrożeń, ustalenie celów i działań ochronnych zostaną dokonane w oparciu o ich zestaw uzgodniony z ekspertami i interesariuszami,

Planowanie: nastąpi w oparciu o model planowania adaptacyjnego (OODA) oraz tzw. „planowania uczestniczącego”, w oparciu o ich zestaw uzgodniony z ekspertami przyrodnikami, specjalistami (planowanie przestrzenne) i interesariuszami.

Sporządzenie dokumentacji projektu planu zadań ochronnych i dokumentów związanych: zostanie wykonane w tzw. „edytowalnej” formie elektronicznej, w standardowych formatach.